


- |  |
|--|
| Conservazione delle unità abitative e delle funzioni di servizio relative alla chiesa adiacente. I locali liberi verranno utilizzati quali spazi per la fruizione e le necessità dei fruitori del Parco (seleftera, ciclisti, riproduttori artistiche, falegnameria) |
| Conservazione della funzione di edificio religioso e creazione di attività per il ripristino di festività tradizionali   |
| Conservazione delle unità abitative ed attività rurali quali allevamento zootecnico  |
| Ripristino delle stalle per la conservazione e l'integrazione dell'attività di allevamento zootecnico e produzione cerealicola   |
| Locali adatti a punto ristoro, punto informazione e alla vendita dei prodotti di allevamento zootecnico e produzione cerealicola   |
| Creazione di spazio polifunzionale per eventi folkloristici  |
| Creazione di spazio per eventi e manifestazioni  |
| Conservazione dello spazio per attività sportive   |
| Conservazione degli orti privati preesistenti di pertinenza del podere   |
| Conservazione dei campi coltivati  |
| Creazione di nuove fasce di orti pubblici  |
| Il viale dell'arte: luogo di aggregazione sociale e integrazione funzionale, passeggiate, mobilità sostenibile   |

# MASTER PLAN




**Città di  
Nichelino**

AREA TECNICA

**RESPONSABILE UNICO DEL PROCEDIMENTO**  
Arch. Paolo Bionì

**DIREZIONE AREA TECNICA**  
Ing. Pier Domenico Stalla



## GRUPPO DI PROGETTAZIONE

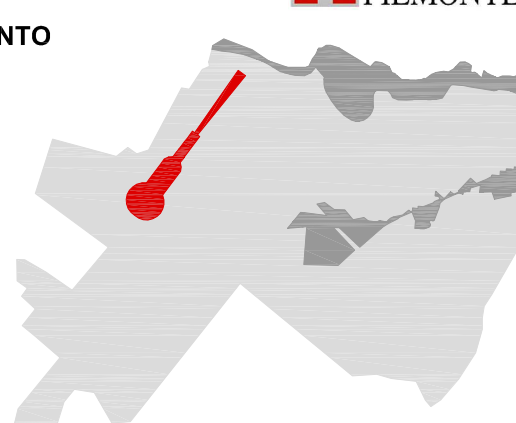
Arch. Massimo Clemente  
Arch. Antonio Polella  
Arch. Mario Cicalosi  
Arch. Massimo Liparuto

## CONSULENTI

Geod. Rozzo Lafratta  
Arch. Ferruccio Ortol  
Arch. Paola Lanzi  
Arch. Fabrizio Costa Cinlino  
Arch. Salvatore Abbate  
Arch. Gianni Rastrelli  
Prof. Maria Cometa  
Prof. Pasquale De Toro  
Arch. Luca Ganguzzo  
Arch. Stefania Oppido

## COLLABORATORI

Dott. Dionigia Barabeschi  
Dott. Edoardo Bassolino  
Dott. Cesare Casella  
Dott. Gala Dalcastello  
Arch. Alfonso Gallo  
Arch. Emma Maglio  
Arch. Antonello Volleno



## LA PROPOSTA PROGETTUALE

1. La sintesi dei progetti d'ambito
2. La verifica di sostenibilità ambientale
3. La verifica di sostenibilità sociale ed economica
4. Le strategie per l'attuazione del Master Plan

## AMBITO FERROVIA

1. L'interramento ferroviario e la riconciliazione territoriale
2. Il Sottobosco Est
3. Il nuovo polo d'intercambio modale
4. Il Sottobosco Ovest e lo scavalco della Tangenziale
5. L'approfondimento progettuale e la nuova stazione

## AMBITO VIBERTI

1. Il nuovo ruolo di cerniera territoriale
2. Il nuovo assetto spaziale e funzionale flessibile
3. L'approfondimento progettuale architettonico
4. L'approfondimento delle forme e della spazialità

## AMBITO STUPIGNI

1. Il nuovo sistema delle relazioni territoriali
2. Il sistema delle relazioni ambientali

## 3. LA RIFUNZIONALIZZAZIONE PER LA NUOVA FRUIZIONE

4. I nuovi luoghi per la rivitalizzazione del Parco

## AMBITO SANGONE


1. Il nuovo sistema delle relazioni territoriali e le azioni di progetto

2. Il Nastro Verde: nuovo rapporto tra Boschetto e l'abitato

3. Il Nastro Verde: profili e modellazione del suolo

4. L'approfondimento del progetto ambientale

(data: 18.11.2011)



SUPERFICIE

FUSCO

VERDE

TERRITORIO  
SOSTENIBILE

INTEGRAMENTO  
FERROVIA

NASTRO VERDE  
INTERCOMUNITARIO

PARCO  
STUPIGNI

PARCO  
VIBERTI

PARCO  
SANGONE

PARCO  
VIBERTI

PARCO  
VIBERTI

TERZO